




INVESTICE DO ROZVOJE VZDĚLÁVÁNÍ



„Škola nás baví“
CZ. 1.07/1.4.00/21.1342
VY_52_INOVACE_Ze.Du.9

Titulní stránka



Z E M Ě P I S

6. ročník

Hydrosféra

Mgr. Alena Dušková

Předmět, téma

Předmět a ročník: **Zeměpis - 6. ročník**

Téma: **Hydrosféra**

Očekávané výstupy:

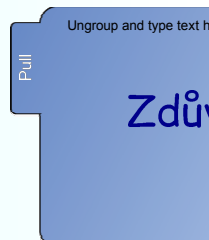

Rozlišuje a porovnává složky a prvky přírodní sféry, jejich vzájemnou souvislost a podmíněnost.

Popis použití IT v hodině:


- motivace /sn.4/
- opakování - výskyt vody na Zemi /sn. 5/
- procvičování - pojmy světový oceán /sn. 6/
- práce s atlasem a pojmy - plavba kolem světa/sn. 7, 8/

Popis práce s IT

Planeta Země je často nazývána též
"Modrá planeta"



Voda na Zemi se vyskytuje?

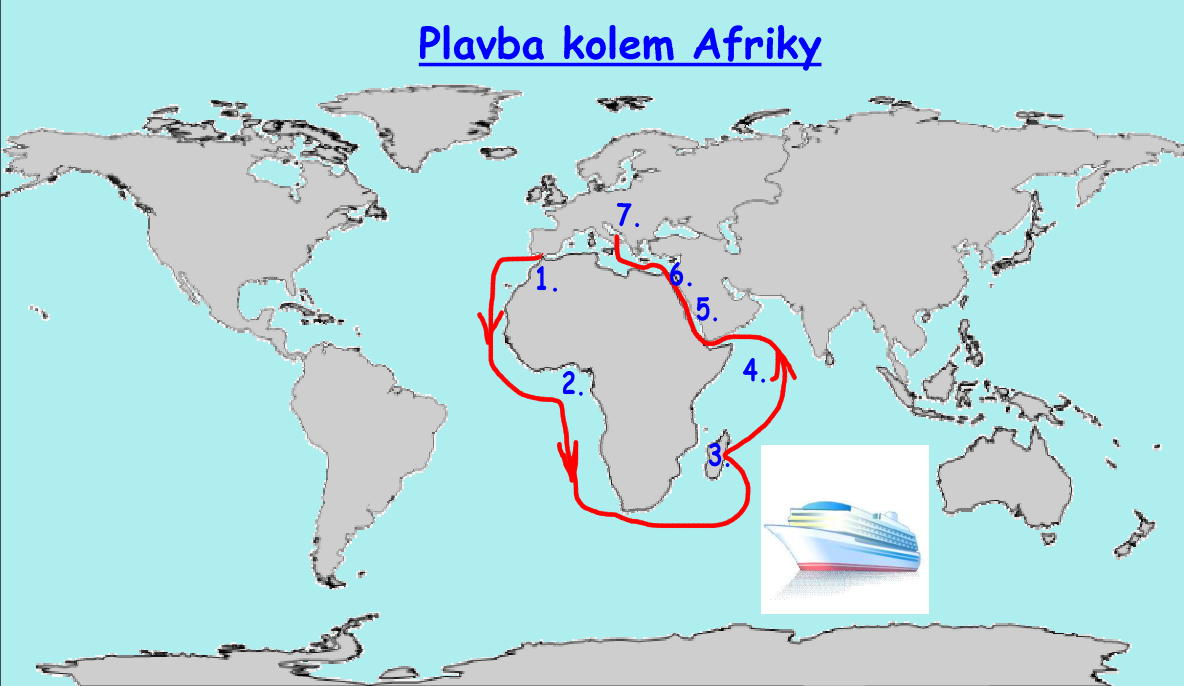


IV 10-13:59



May 20-5:04 AM

Plavba kolem Afriky

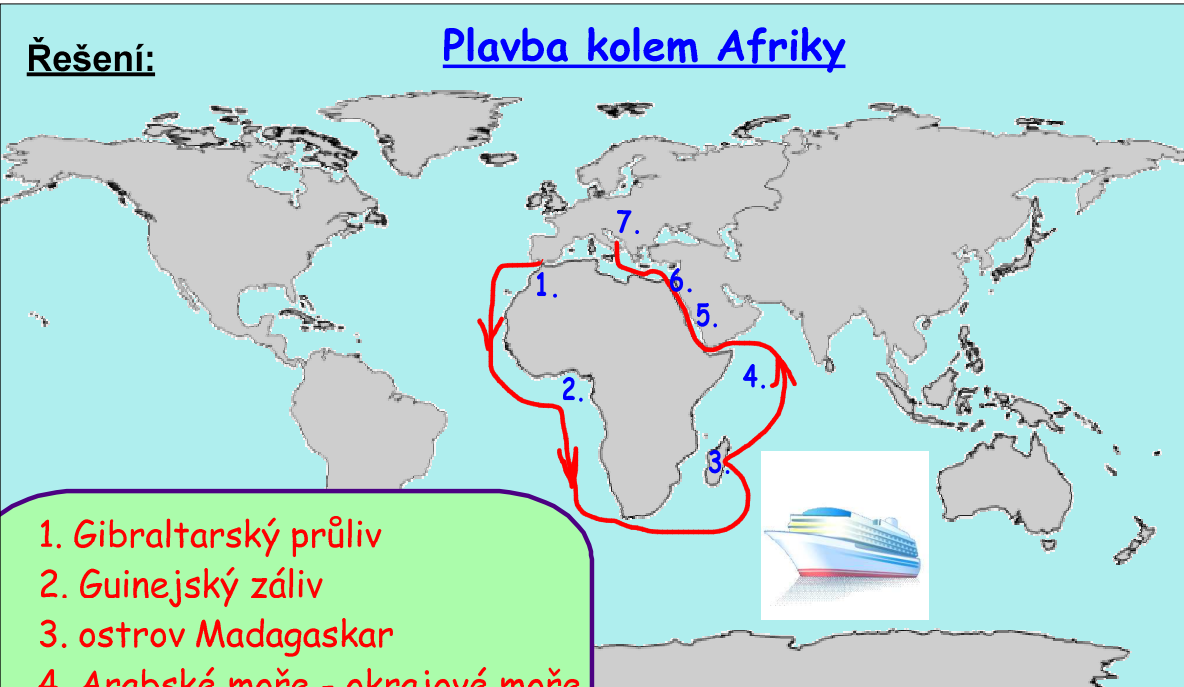


Vypravili jsme se na cestu kolem Afriky, pomocí atlasu doplň k číslům názvy míst, kterými jsme proplouvali. /Využij pojmu z předchozího snímku./

World

Plavba kolem Afriky

Řešení:



1. Gibraltarský průliv
2. Guinejský záliv
3. ostrov Madagaskar
4. Arabské moře - okrajové moře
5. Rudé moře - vnitřní moře
6. Suezský průplav
7. Apeninský poloostrov

World

Zdroje:

Smart Notebook 10
Microsoft Word 2001 - klipart

IV 10-21:08