



INVESTICE DO ROZVOJE VZDĚLÁVÁNÍ



„Škola nás baví“  
CZ. 1.07/1.4.00/21.1342

VY\_52\_INOVACE\_VI.Am.23



# Vlastivěda

4.ročník

## *Naše vlast*

*Česká republika - pohraniční hory*

*Jindřiška Ambrozová*

**Předmět a ročník:** vlastivěda 4. ročník

**Téma:** naše vlast - Česká republika - pohraniční hory

**Očekávané výstupy:**

- Vyhledává jednoduché údaje o přírodních podmínkách a sídlištích lidí na mapách naší republiky.

**Popis použití IT v hodině:**

1. Motivace- Práce s mapou ČR

2. Nadmořská výška- popis obrázku

3. Česká republika - pohraniční hory - žáci pracují s mapou na tabuli a porovnávají ji se skutečnou mapou ČR v atlase

4. Umístění názvů pohoří - žáci si ověří své znalosti o pohraničních horách ČR

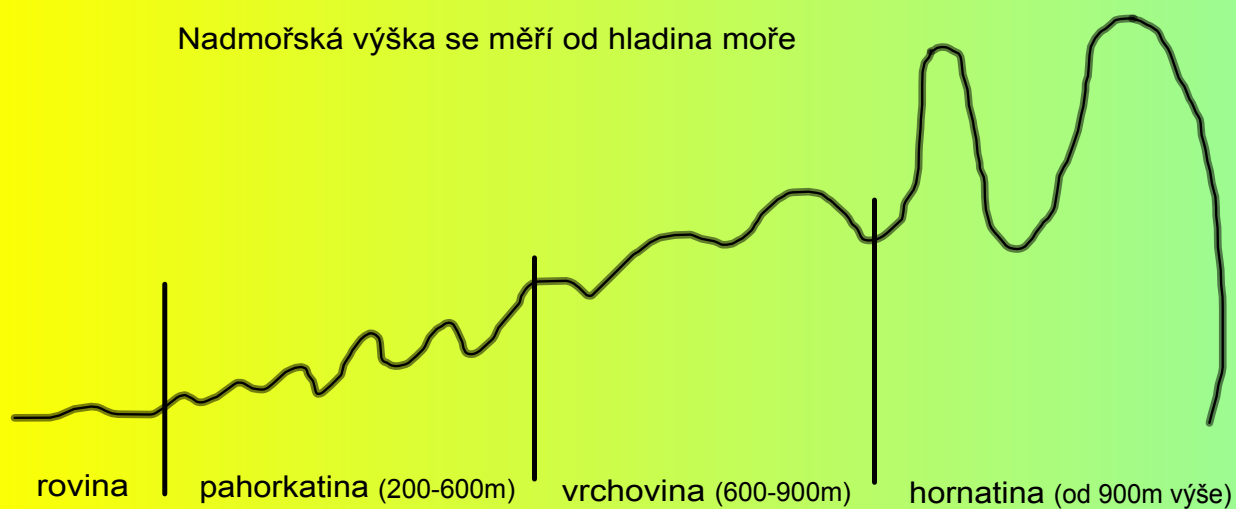
## Zdroje:

ŠTIKOVÁ , Věra a Jana TABARKOVÁ . Vlastivěda 4 : poznáváme naši vlast. Brno: Nová škola s.r.o, 2003. ISBN 80-7289-054-9.

SMART Notebook 10

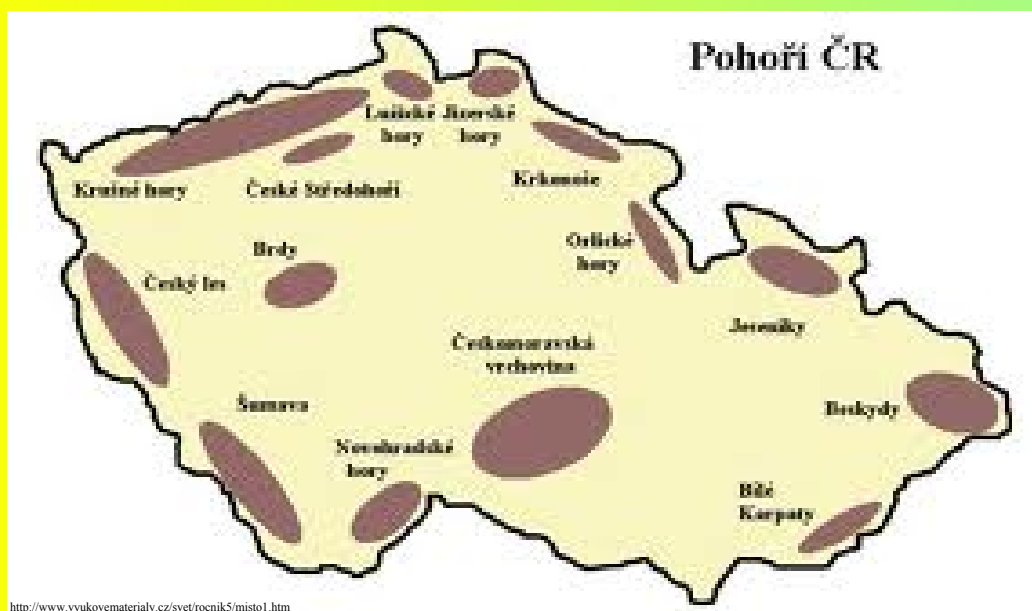
## Nadmořská výška

Nadmořská výška se měří od hladina moře



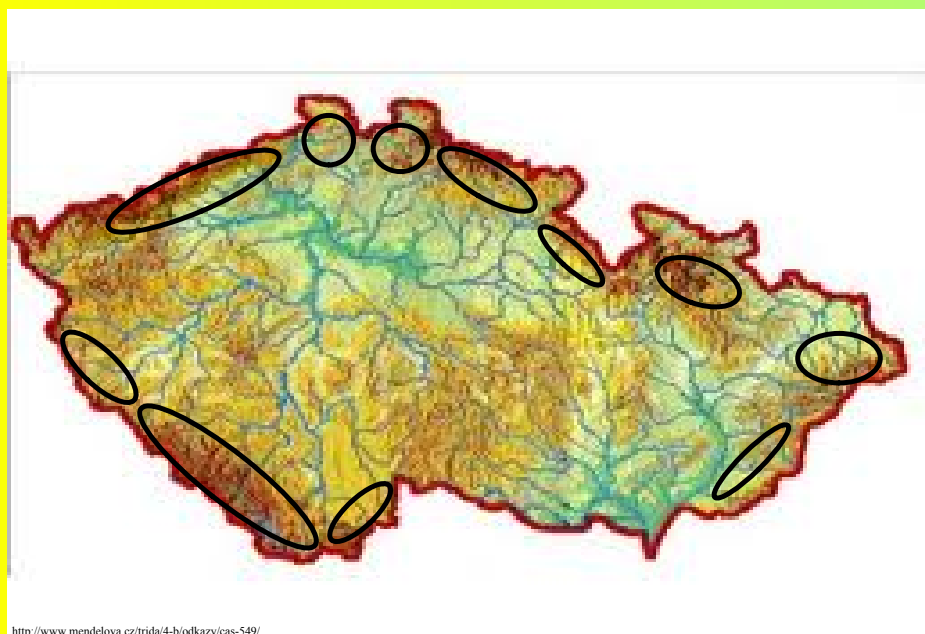
Krajina s nadmořskou výškou do 200 m se nazývá nížina

## Naše pohraniční hory porovnej s mapou v atlase



<http://www.vyukovmaterialy.cz/svet/rocnik5/misto1.htm>

Umístěte názvy pohoří tam, kam patří



<http://www.mendelova.cz/trida/4-b/odkazy/cas-549/>

Novohradské hory

Bílé Karpaty

Šumava

Beskydy

Český les

Jeseníky

Jizerské hory

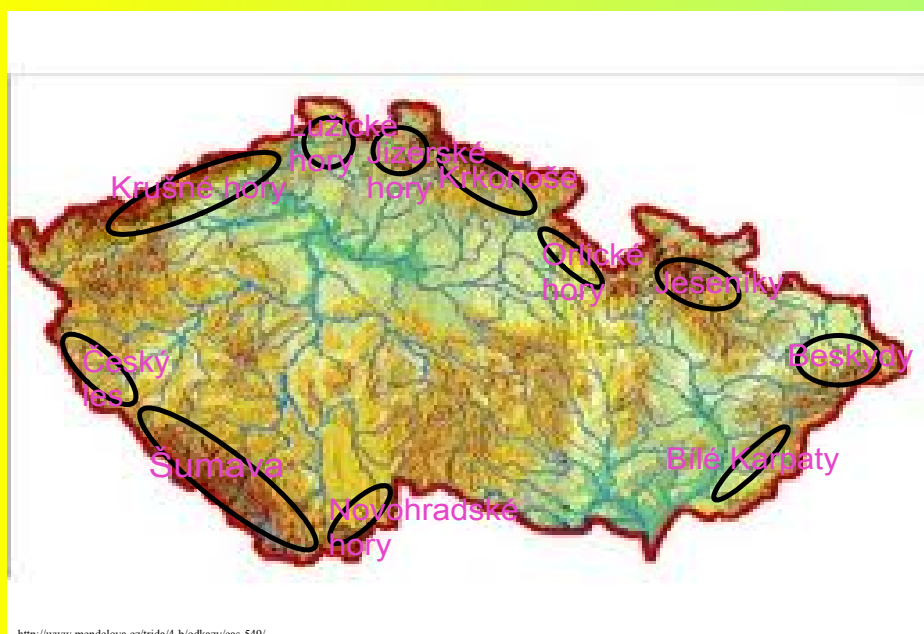
Krkonoše

Orlické hory

Krušné hory

Lužické hory

Umístěte názvy pohoří tam, kam patří  
(řešení)



<http://www.mendelova.cz/trida/4-b/odkazy/cas-549/>